

«Согласовано»
Председатель РОО ВОИ
Фирсова Н.И.

«18» января 2021 г.



УТВЕРЖДАЮ
Начальник ОСЗН
Вагайского района
Каштанова М.В.

«18» января 2021 г.



ПАСПОРТ ДОСТУПНОСТИ

объекта социальной инфраструктуры (ОСИ)

1. Общие сведения об объекте

1.1. Наименование (вид) объекта Здание Аксурская средняя общеобразовательная школа, филиал МАОУ Дубровинская СОШ

1.2. Адрес объекта 626267 Тюменская область, Вагайский район, с. Аксурка, ул. Центральная, 7

1.3. Сведения о размещении объекта:

- отдельно стоящее здание 1 этаж, 130 кв.м

- часть здания _____ этажей (или на _____ этаже), _____ кв.м

- наличие прилегающего земельного участка (да, нет); 5625 кв.м

1.4. Год постройки здания 1960, последнего капитального ремонта -

1.5. Дата предстоящих плановых ремонтных работ: не предусматривалось

1.6. Название организации (учреждения), которая предоставляет услугу населению (полное юридическое наименование – согласно Уставу, краткое наименование) Аксурская средняя общеобразовательная школа, филиал муниципального автономного общеобразовательного учреждения Дубровинская средняя общеобразовательная школа Вагайского района Тюменской области (Аксурская СОШ, филиал МАОУ Дубровинская СОШ)

1.7. Адрес местонахождения организации (учреждения): 626267 Тюменская область, Вагайский район, с. Аксурка, ул. Центральная, 7

1.8. Основание для пользования объектом (оперативное управление, аренда, собственность) оперативное управление

1.9. Форма собственности (государственная, муниципальная, частная) муниципальная

1.10. Административно-территориальная подведомственность (федеральная, региональная, муниципальная): муниципальная

1.11. Наименование и адрес вышестоящей организации: Управление образования Вагайского муниципального района Тюменской области,

626240 Тюменская область, Вагайский район, с. Вагай, ул. Ленина д. 5

2. Краткая характеристика действующего порядка предоставления на объекте услуг населению

2.1 Сфера деятельности: образование

2.2 Плановая мощность: посещаемость, количество обслуживаемых в день, вместимость, пропускная способность): **40 чел.**

2.3 Форма оказания услуг: (на объекте, с длительным пребыванием, в т.ч. проживанием, обеспечение доступа к месту предоставления услуги, на дому, дистанционно) на объекте, на дому

2.4 Категории обслуживаемого населения по возрасту: (дети, взрослые трудоспособного возраста, пожилые; все возрастные категории) дети 6-18 лет

2.5 Категории обслуживаемых инвалидов (*инвалиды, передвигающиеся на коляске, инвалиды с нарушениями опорно-двигательного аппарата; нарушениями зрения, нарушениями слуха, нарушениями умственного развития*): с нарушениями умственного развития

2.6 Участие в исполнении ИПР инвалида, ребенка-инвалида (да, нет) да

3. Состояние доступности объекта

3.1 Путь следования к объекту пассажирским транспортом

(описать маршрут движения с использованием пассажирского транспорта)

До остановки, расположенной в 600 м от входа в здание ходит пассажирский транспорт, до входа на территорию школы - такси.

наличие адаптированного пассажирского транспорта к объекту отсутствует

3.2 Путь к объекту от ближайшей остановки пассажирского транспорта:

3.2.1 расстояние до объекта от остановки транспорта не более 600 м

3.2.2 время движения (пешком) не более 10 мин

3.2.3 наличие выделенного от проезжей части пешеходного пути (*да, нет*) да

3.2.4 Перекрестки: *нерегулируемые; регулируемые, со звуковой сигнализацией, таймером;* нет нерегулируемый перекресток

3.2.5 Информация на пути следования к объекту: *акустическая, тактильная, визуальная;* нет визуальная

3.2.6 Перепады высоты на пути: *есть, нет:* нет

Их обустройство для инвалидов на коляске: *да, нет:* нет

3.3 Организация доступности объекта для инвалидов – форма обслуживания*

| № п/п | Категория инвалидов (вид нарушения) | Вариант организации доступности объекта (формы обслуживания)* |
|-------|---|---|
| 1 | Все категории инвалидов и МГН | |
| | <i>в том числе инвалиды:</i> | |
| 2 | передвигающиеся на креслах -колясках | - |
| 3 | с нарушениями опорно-двигательного аппарата | - |
| 4 | с нарушениями зрения | - |
| 5 | с нарушениями слуха | - |
| 6 | с нарушениями умственного развития | А |

* - указывается один из вариантов: «А», «Б», «ДУ», «ВНД»

3.4 Состояние доступности основных структурно-функциональных зон

| № п/п | Основные структурно-функциональные зоны | Состояние доступности, в том числе для основных категорий инвалидов** |
|-------|--|---|
| 1 | Территория, прилегающая к зданию (участок) | ДЧ-И (У) |
| 2 | Вход (входы) в здание | ДЧ-И (У) |
| 3 | Путь (пути) движения внутри здания (в т. ч. пути эвакуации) | ДЧ-И (У) |
| 4 | Зона целевого назначения здания (целевого посещения объекта) | ДЧ-И (У) |
| 5 | Санитарно-гигиенические помещения | ДЧ-И (У) |
| 6 | Система информации и связи (на всех зонах) | ДЧ-И (СУ) |
| 7 | Пути движения к объекту (от остановки транспорта) | ДП-В |

** указывается: **ДП-В** - доступно полностью всем; **ДП-И** (К, О, С, Г, У) – доступно полностью избирательно (указать категории инвалидов); **ДЧ-В** - доступно частично всем; **ДЧ-И** (К, О, С, Г, У) – доступно частично избирательно (указать категории инвалидов); **ДУ** - доступно условно, **ВНД** – временно недоступно

3.5. ИТОГОВОЕ ЗАКЛЮЧЕНИЕ о состоянии доступности ОСИ: Общее состояние доступности объекта оценено как доступно частично избирательно для лиц с нарушениями интеллекта - ДЧ-И (У)

4. Управленческое решение

4.1. Рекомендации по адаптации основных структурных элементов объекта

| № п/п | Основные структурно-функциональные зоны объекта | Рекомендации по адаптации объекта (вид работы)* |
|-------|--|---|
| 1 | Территория, прилегающая к зданию (участок) | Текущий ремонт, организационные мероприятия |
| 2 | Вход (входы) в здание | Текущий ремонт, организационные мероприятия |
| 3 | Путь (пути) движения внутри здания (в т.ч. пути эвакуации) | Текущий ремонт, организационные мероприятия |
| 4 | Зона целевого назначения здания (целевого посещения объекта) | Текущий ремонт, организационные мероприятия, индивидуальные решения с ТСП (технические средства реабилитации) |
| 5 | Санитарно-гигиенические помещения | Текущий ремонт, организационные мероприятия, индивидуальные решения с ТСП (технические средства реабилитации) |
| 6 | Система информации на объекте (на всех зонах) | Текущий ремонт, организационные мероприятия, индивидуальные решения с ТСП (технические средства реабилитации) |
| 7 | Пути движения к объекту (от остановки транспорта) | Не нуждается |
| 8 | Все зоны и участки | Текущий ремонт, организационные мероприятия, индивидуальные решения с ТСП (технические средства реабилитации) |

*- указывается один из вариантов (видов работ): не нуждается; ремонт (текущий, капитальный); индивидуальное решение с ТСР; технические решения невозможны – организация альтернативной формы обслуживания

4.2. Период проведения работ до 2025 г. в рамках исполнения Плана мероприятий по повышению значений показателей доступности для инвалидов и лиц с ограниченными возможностями здоровья объектов и предоставляемых на них услуг в Аксурской СОШ, филиала МАОУ Дубровинская СОШ на 2021-2025 годы

(указывается наименование документа: программы, плана)

4.3 Ожидаемый результат (по состоянию доступности) после выполнения работ по адаптации **ДП-И (У), ДЧ-И(У)**

Оценка результата исполнения программы, плана (по состоянию доступности)

4.4. Для принятия решения требуется, не требуется (нужное подчеркнуть):

Согласование _____

5. Особые отметки

Паспорт сформирован на основании:

1. Анкеты (информации об объекте) от « 18 » января 2021 г.,

2. Акта обследования объекта: от « 18 » января 2021 г.

3. Решения Комиссии от « 18 » января 2021 г. в составе:

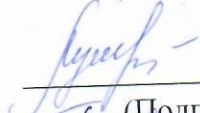
Председатель комиссии по обследованию объекта:

Директор школы

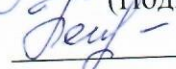
 С.Г. Евланова
(Подпись)

Члены комиссии:


Заместитель директора по АХЧ

 А.В. Лушникова
(Подпись)


Заведующая филиалом

 Р.К. Петаикова
(Подпись)

Председатель РОО ВОИ

 Н.И. Фирсова
(Подпись)

Главный специалист управления образования

 Е.Н. Куликова
(Подпись)

Приложение №1
к паспорту доступности
УТВЕРЖДАЮ:
Директор
МАОУ Дубровинской СОШ
Евланова С.Г.



«18» января 2021 г.

**АКТ ОБСЛЕДОВАНИЯ
объекта социальной инфраструктуры
К ПАСПОРТУ ДОСТУПНОСТИ ОСИ**

«18» января 2021 г.

Тюменская область

Наименование территориального
образования субъекта Российской
Федерации

1. Общие сведения об объекте

ПАСПОРТ ДОСТУПНОСТИ

объекта социальной инфраструктуры (ОСИ)

1. Общие сведения об объекте

1.1. Наименование (вид) объекта Здание Аксурская СОШ, филиал МАОУ Дубровинская СОШ

1.2. Адрес объекта 626267 Тюменская область, Вагайский район, с. Аксурка, ул. Центральная, 7

1.3. Сведения о размещении объекта:

- отдельно стоящее здание 1 этаж, 130 кв.м

- часть здания _____ этажей (или на _____ этаже), _____ кв.м

- наличие прилегающего земельного участка (да, нет); 5625 кв.м

1.4. Год постройки здания 1960, последнего капитального ремонта -

1.5. Дата предстоящих плановых ремонтных работ: не предусматривалось

1.6. Название организации (учреждения), которая предоставляет услугу населению (полное юридическое наименование – согласно Уставу, краткое наименование) Аксурская средняя общеобразовательная школа, филиал муниципального автономного общеобразовательного учреждения Дубровинская средняя общеобразовательная школа Вагайского района Тюменской области (Аксурская СОШ, филиал МАОУ Дубровинская СОШ)

1.7. Адрес местонахождения организации (учреждения): 626267 Тюменская область, Вагайский район, с. Аксурка ул. Центральная, 7

1.8. Основание для пользования объектом (оперативное управление, аренда, собственность) оперативное управление

1.9. Форма собственности (государственная, муниципальная, частная) муниципальная

1.10. Административно-территориальная подведомственность (федеральная, региональная, муниципальная): муниципальная

1.11. Наименование и адрес вышестоящей организации: Управление образования Вагайского муниципального района Тюменской области,

626240 Тюменская область, Вагайский район, с. Вагай, ул. Ленина д. 5

2. Краткая характеристика действующего порядка предоставления на объекте услуг населению

2.1 Сфера деятельности: образование

2.2 Плановая мощность: посещаемость, количество обслуживаемых в день, вместимость, пропускная способность): 40 чел.

2.3 Форма оказания услуг: (на объекте, с длительным пребыванием, в т.ч. проживанием, обеспечение доступа к месту предоставления услуги, на дому, дистанционно) на объекте, на дому

2.4 Категории обслуживаемого населения по возрасту: (дети, взрослые трудоспособного возраста, пожилые; все возрастные категории) дети 6-18 лет

2.5 Категории обслуживаемых инвалидов (*инвалиды, передвигающиеся на коляске, инвалиды с нарушениями опорно-двигательного аппарата; нарушениями зрения, нарушениями слуха, нарушениями умственного развития*): с нарушениями умственного развития

2.6 Участие в исполнении ИПР инвалида, ребенка-инвалида (да, нет) да

3. Состояние доступности объекта

3.1 Путь следования к объекту пассажирским транспортом

(описать маршрут движения с использованием пассажирского транспорта)

До остановки, расположенной в 600 м от входа в здание ходит пассажирский транспорт

наличие адаптированного пассажирского транспорта к объекту отсутствует

3.2 Путь к объекту от ближайшей остановки пассажирского транспорта:

3.2.1 расстояние до объекта от остановки транспорта не более 600 м

3.2.2 время движения (пешком) не более 10 мин

3.2.3 наличие выделенного от проезжей части пешеходного пути (да, нет) да

3.2.4 Перекрестки: *нерегулируемые; регулируемые, со звуковой сигнализацией, таймером;* нет нерегулируемый перекресток

3.2.5 Информация на пути следования к объекту: *акустическая, тактильная, визуальная;* нет визуальная

3.2.6 Перепады высоты на пути: *есть, нет*: **нет**

Их обустройство для инвалидов на коляске: *да, нет*: **нет**

3.3 Организация доступности объекта для инвалидов – форма обслуживания*

| № п/п | Категория инвалидов (вид нарушения) | Вариант организации доступности объекта (формы обслуживания)* |
|----------|---|---|
| 1 | Все категории инвалидов и МГН | |
| | <i>в том числе инвалиды:</i> | |
| 2 | передвигающиеся на креслах -колясках | - |
| 3 | с нарушениями опорно-двигательного аппарата | - |
| 4 | с нарушениями зрения | Б |
| 5 | с нарушениями слуха | ДУ |
| 6 | с нарушениями умственного развития | А |

* - указывается один из вариантов: «А», «Б», «ДУ», «ВНД»

3.4 Состояние доступности основных структурно-функциональных зон

| № п/п | Основные структурно-функциональные зоны | Состояние доступности, в том числе для основных категорий инвалидов** | Приложение | |
|----------|--|--|------------|--------|
| | | | № на плане | № фото |
| 1 | Территория, прилегающая к зданию (участок) | ДЧ-И (У) | - | |
| 2 | Вход (входы) в здание | ДЧ-И (У) | | |
| 3 | Путь (пути) движения внутри здания (в т.ч. пути эвакуации) | ДЧ-И (У) | | |
| 4 | Зона целевого назначения здания (целевого посещения объекта) | ДЧ-И(У) | | |
| 5 | Санитарно-гигиенические помещения | ДЧ-И (У) | | |
| 6 | Система информации и связи (на всех зонах) | ДЧ-И (У) | | |
| 7 | Пути движения к объекту (от остановки транспорта) | ДП-В | - | - |

** Указывается: **ДП-В** - доступно полностью всем; **ДП-И** (К, О, С, Г, У) – доступно полностью избирательно (указать категории инвалидов); **ДЧ-В** - доступно частично всем; **ДЧ-И** (К, О, С, Г, У) – доступно частично избирательно (указать категории инвалидов); **ДУ** - доступно условно, **ВНД** – временно недоступно

3.5. ИТОГОВОЕ ЗАКЛЮЧЕНИЕ о состоянии доступности ОСИ: Общее состояние доступности объекта оценено как доступно частично избирательно лиц с нарушениями интеллекта - ДЧ-И (У)

4. Управленческое решение

4.1. Рекомендации по адаптации основных структурных элементов объекта

| № п/п | Основные структурно-функциональные зоны объекта | Рекомендации по адаптации объекта (вид работы)* |
|-------|--|---|
| 1 | Территория, прилегающая к зданию (участок) | Текущий ремонт, организационные мероприятия |
| 2 | Вход (входы) в здание | Текущий ремонт, организационные мероприятия |
| 3 | Путь (пути) движения внутри здания (в т.ч. пути эвакуации) | Текущий ремонт, организационные мероприятия |
| 4 | Зона целевого назначения здания (целевого посещения объекта) | Текущий ремонт, организационные мероприятия, индивидуальные решения с ТСП (технические средства реабилитации) |
| 5 | Санитарно-гигиенические помещения | Текущий ремонт, организационные мероприятия, индивидуальные решения с ТСП (технические средства реабилитации) |
| 6 | Система информации на объекте (на всех зонах) | Текущий ремонт, организационные мероприятия, индивидуальные решения с ТСП (технические средства реабилитации) |
| 7 | Пути движения к объекту (от остановки транспорта) | Не нуждается |
| 8 | Все зоны и участки | Текущий ремонт, организационные мероприятия, |

* - указывается один из вариантов (видов работ): не нуждается; ремонт (текущий, капитальный); индивидуальное решение с ТСР; технические решения невозможны – организация альтернативной формы обслуживания

4.2. Период проведения работ до 2025 г. в рамках исполнения _____.

(указывается наименование документа: программы, плана)

4.3 Ожидаемый результат (по состоянию доступности) после выполнения работ по адаптации ДП-И (О,Г,С,У), ДЧ-И(К)

Оценка результата исполнения программы, плана (по состоянию доступности) _____.

4.4. Для принятия решения требуется, не требуется (нужное подчеркнуть):

Согласование _____.

4.4.1. согласование на Комиссии _____ - _____.

(наименование Комиссии по координации деятельности в сфере обеспечения доступной среды жизнедеятельности для инвалидов и других МГН)

4.4.2. согласование работ с надзорными органами (в сфере проектирования и строительства, архитектуры, охраны памятников, другое - указать) не требуется.

4.4.3. техническая экспертиза; разработка проектно-сметной документации;

4.4.4. согласование с вышестоящей организацией (собственником объекта);

4.4.5. согласование с общественными организациями инвалидов: Тюменская областная региональная организация Общероссийской общественной организации «Всероссийское общество инвалидов»

4.4.6. другое _____.

Имеется заключение уполномоченной организации о состоянии доступности объекта (наименование документа и выдавшей его организации, дата), прилагается

5. Особые отметки

ПРИЛОЖЕНИЯ:

Результаты обследования:

1. Территории, прилегающей к объекту на 1 л.

2. Входа (входов) в здание на 2 л.

3. Путей движения в здании на 3 л.

4. Зоны целевого назначения объекта на 5 л.

5. Санитарно-гигиенических помещений на - л.

6. Системы информации (и связи) на объекте на 6 л.

Результаты фотофиксации на объекте на 6 л.

Позтажные планы, паспорт БТИ на 2 л.

Другое (в том числе дополнительная информация о путях движения к объекту) _____ - _____

Председатель комиссии по обследованию объекта:

Директор школы _____ С.Г. Евланова
(Подпись)

Члены комиссии:


Заместитель директора по АХЧ _____ А.В. Лушникова
(Подпись)

Заведующая филиалом _____ Р.К. Петакова

Председатель РОО ВОИ _____ Н.И. Фирсова
(Подпись)

Главный специалист управления образования _____ Е.Н. Куликова
(Подпись)

Приложение №2
к паспорту доступности
УТВЕРЖДАЮ:
Директор
МАОУ Дубровинской СОШ
Евланова С.Г.



«18» января 2021 г.

АНКЕТА

(информация об объекте социальной инфраструктуры)

К ПАСПОРТУ ДОСТУПНОСТИ ОСИ

1. Общие сведения об объекте

1.1. Наименование (вид) объекта Здание Аксурская СОШ, филиал МАОУ Дубровинская СОШ

1.2. Адрес объекта 626267 Тюменская область, Вагайский район, с. Аксурка, ул. Центральная, 7

1.3. Сведения о размещении объекта:

- отдельно стоящее здание 1 этаж, 130 кв.м

- часть здания _____ этажей (или на _____ этаже), _____ кв.м

- наличие прилегающего земельного участка (да, нет): 5625 кв.м

1.4. Год постройки здания 1960, последнего капитального ремонта -

1.5. Дата предстоящих плановых ремонтных работ: не предусматривалось

1.6. Название организации (учреждения), которая предоставляет услугу населению (полное юридическое наименование – согласно Уставу, краткое наименование) Аксурская средняя общеобразовательная школа, филиал муниципального автономного общеобразовательного учреждения Дубровинская средняя общеобразовательная школа Вагайского района Тюменской области (Аксурская СОШ, филиал МАОУ Дубровинская СОШ)

1.7. Адрес местонахождения организации (учреждения): 626267 Тюменская область, Вагайский район, с. Аксурка ул. Центральная, 7

1.8. Основание для пользования объектом (оперативное управление, аренда, собственность) оперативное управление

1.9. Форма собственности (государственная, муниципальная, частная) муниципальная

1.10. Административно-территориальная подведомственность (федеральная, региональная, муниципальная): муниципальная

1.11. Наименование и адрес вышестоящей организации: Управление образования Вагайского муниципального района Тюменской области,

626240 Тюменская область, Вагайский район, с. Вагай, ул. Ленина д. 5

2. Краткая характеристика действующего порядка предоставления на объекте услуг населению

2.1 Сфера деятельности: образование

2.2 Плановая мощность: посещаемость, количество обслуживаемых в день, вместимость, пропускная способность): **40 чел.**

2.3 Форма оказания услуг: (на объекте, с длительным пребыванием, в т.ч. проживанием, обеспечение доступа к месту предоставления услуги, на дому, дистанционно) на объекте, на дому

2.4 Категории обслуживаемого населения по возрасту: (дети, взрослые трудоспособного возраста, пожилые; все возрастные категории) дети 6-18 лет

2.5 Категории обслуживаемых инвалидов (инвалиды, передвигающиеся на коляске, инвалиды с нарушениями опорно-двигательного аппарата; нарушениями зрения, нарушениями слуха, нарушениями умственного развития): с нарушениями умственного развития

2.6 Участие в исполнении ИПР инвалида, ребенка-инвалида (да, нет) да

3. Состояние доступности объекта

3.1 Путь следования к объекту пассажирским транспортом

(описать маршрут движения с использованием пассажирского транспорта)

До остановки, расположенной в 600 м от входа в здание ходит пассажирский транспорт

наличие адаптированного пассажирского транспорта к объекту отсутствует

3.2 Путь к объекту от ближайшей остановки пассажирского транспорта:

3.2.1 расстояние до объекта от остановки транспорта не более 600 м

3.2.2 время движения (пешком) не более 10 мин

3.2.3 наличие выделенного от проезжей части пешеходного пути (да, нет) да

3.2.4 Перекрестки: *нерегулируемые; регулируемые, со звуковой сигнализацией, таймером;* нет нерегулируемый перекресток

3.2.5 Информация на пути следования к объекту: *акустическая, тактильная, визуальная;* нет визуальная

3.2.6 Перепады высоты на пути: *есть, нет:* нет

Их обустройство для инвалидов на коляске: *да, нет:* нет

3.3 Организация доступности объекта для инвалидов – форма обслуживания*

| № п.п. | Категория инвалидов (вид нарушения) | Вариант организации доступности объекта (формы обслуживания)* |
|--------|--------------------------------------|---|
| 1 | Все категории инвалидов и МГН | |
| | в том числе инвалиды: | |
| | передвигающиеся на креслах -колясках | - |

| | | |
|---|---|---|
| 3 | с нарушениями опорно-двигательного аппарата | - |
| 4 | с нарушениями зрения | - |
| 5 | с нарушениями слуха | - |
| 6 | с нарушениями умственного развития | А |

* - указывается один из вариантов: «А», «Б», «ДУ», «ВНД»

3.4 Состояние доступности основных структурно-функциональных зон

| № п/п | Основные структурно-функциональные зоны | Состояние доступности, в том числе для основных категорий инвалидов** |
|-------|--|---|
| 1 | Территория, прилегающая к зданию (участок) | ДЧ-И (У) |
| 2 | Вход (входы) в здание | ДЧ-И (У) |
| 3 | Путь (пути) движения внутри здания (в т. ч. пути эвакуации) | ДЧ-И (У) |
| 4 | Зона целевого назначения здания (целевого посещения объекта) | ДЧ-И(У) |
| 5 | Санитарно-гигиенические помещения | ДЧ-И (У) |
| 6 | Система информации и связи (на всех зонах) | ДЧ-И (У) |
| 7 | Пути движения к объекту (от остановки транспорта) | ДП-В |

** Указывается: ДП-В - доступно полностью всем; ДП-И (К, О, С, Г, У) – доступно полностью избирательно (указать категории инвалидов); ДЧ-В - доступно частично всем; ДЧ-И (К, О, С, Г, У) – доступно частично избирательно (указать категории инвалидов); ДУ - доступно условно, ВНД – временно недоступно

3.5. ИТОГОВОЕ ЗАКЛЮЧЕНИЕ о состоянии доступности ОСИ: Общее состояние доступности объекта оценено как доступно частично избирательно для лиц с нарушениями интеллекта - ДЧ-И (У)

4. Управленческое решение

4.1. Рекомендации по адаптации основных структурных элементов объекта

| № п/п | Основные структурно-функциональные зоны объекта | Рекомендации по адаптации объекта (вид работы)* |
|-------|---|---|
| 1 | Территория, прилегающая к зданию (участок) | Текущий ремонт, организационные мероприятия |

| | | |
|---|--|---|
| 2 | Вход (входы) в здание | Текущий ремонт, организационные мероприятия |
| 3 | Путь (пути) движения внутри здания (в т.ч. пути эвакуации) | Текущий ремонт, организационные мероприятия |
| 4 | Зона целевого назначения здания (целевого посещения объекта) | Текущий ремонт, организационные мероприятия, индивидуальные решения с ТСР (технические средства реабилитации) |
| 5 | Санитарно-гигиенические помещения | Текущий ремонт, организационные мероприятия, индивидуальные решения с ТСР (технические средства реабилитации) |
| 6 | Система информации на объекте (на всех зонах) | Текущий ремонт, организационные мероприятия, индивидуальные решения с ТСР (технические средства реабилитации) |
| 7 | Пути движения к объекту (от остановки транспорта) | Не нуждается |
| 8 | Все зоны и участки | Текущий ремонт, организационные мероприятия, индивидуальные решения с ТСР (технические средства реабилитации) |

*- указывается один из вариантов (видов работ): не нуждается; ремонт (текущий, капитальный); индивидуальное решение с ТСР; технические решения невозможны – организация альтернативной формы обслуживания

к Акту обследования ОСИ к паспорту доступности ОСИ от « 18 » января 2021 г.

I Результаты обследования:

1. Территории, прилегающей к зданию (участок)

Здание Аксурская СОШ, филиал МАОУ Дубровинской СОШ, Тюменская область, Вагайский район, с. Аксурка, ул. Центральная, 7

Наименование объекта, адрес

| № п/п | Наименование функционально - планировочного элемента | Наличие элемента | | | Выявленные нарушения и замечания | | Работы по адаптации объектов | |
|-------|--|------------------|------------|--------|---|----------------------------------|---|---|
| | | есть/нет | № на плане | № фото | Содержание | Значимо для инвалида (категория) | Содержание | Виды работ |
| 1.1 | Вход (входы) на территорию | есть | - | 1 | Отсутствие на входе на территорию схемы передвижения по территории. Входная калитка не выделена контрастным цветом. Отсутствие перед калиткой наземного тактильно-контрастного указателя. | У | Размещение уличного информационного стенда. Выделение контура калитки контрастным цветом с обеих сторон (жёлтым). Обустройство наземных тактильно-контрастных указателей, выполняющих функцию предупреждения, с обеих сторон калиток(не менее чем за 0,8 м до входа - выхода). | Ремонт (текущий), организационные мероприятия |
| 1.2 | Путь (пути) движения на территории | есть | - | 2 | Отсутствие покрытия пешеходной дорожки. Отсутствие бордюра по краям пешеходных путей выделенного контрастным цветом. Отсутствие средств информационной поддержки и навигации на пути движения. Не предусмотрено место отдыха на основном пути движения доступного | У | Устройство пешеходной дорожки(ширина не менее 1,8 м), бордюра (высота не менее 0,05 м), разметки, места отдыха доступного для МГН, оборудованного навесом, скамьей. | Ремонт (текущий), орг. |

| | | | | | | | | |
|-----|---|-----|---|---|--|---|--|------------------------|
| | | | | | для МГН. | | | |
| 1.3 | Лестница (наружная) | нет | - | - | - | - | - | - |
| 1.4 | Пандус (перекидной наружный) | - | - | - | - | - | - | - |
| 1.5 | Автостоянка и парковка | нет | - | - | Отсутствие выделенного места для парковки транспорта инвалидов. | У | Оборудование парковочного места, установка дорожного знака. | Ремонт (текущий), орг. |
| | ОБЩИЕ требования к зоне: беспрепятственное и удобное передвижение МГН по участку к зданию; информационная поддержка на всех путях движения МГН; организация мест отдыха на участке | | | | Отсутствие на входе на территорию схемы передвижения по территории. Входная калитка не выделена контрастным цветом. Отсутствие перед калиткой наземного тактильно-контрастного указателя. Отсутствие бордюра по краям пешеходных путей выделенного контрастным цветом. Отсутствие средств информационной поддержки и навигации на пути движения. Не предусмотрено место отдыха на основном пути движения доступного для МГН. Отсутствие выделенного места для парковки транспорта инвалидов. | У | Размещение уличного информационного стенда. Выделение контура калитки контрастным цветом с обеих сторон (жёлтым). Обустройство наземного тактильно-контрастного указателя, выполняющего функцию предупреждения, с обеих сторон калиток(не менее чем за 0,8 м до входа - выхода) Устройство пешеходной дорожки(ширина не менее 1,8 м), бордюра (высота не менее 0,05 м), разметки, места отдыха доступного для МГН, оборудованного навесом, скамьей. Оборудование парковочного места, установка дорожного знака. | Ремонт (текущий), орг. |

II Заключение по зоне:

| Наименование структурно-функциональной зоны | Состояние доступности*(к пункту 3.4 Акта обследования ОСИ) | Приложение | | Рекомендации по адаптации (вид работы)** к пункту 4.1 Акта обследования ОСИ |
|---|--|------------|--------|---|
| | | № на плане | № фото | |
| | | | | |

| | | | | |
|-------------------------------------|----------|---|-----|---|
| Территория, прилегающая к зданию | ДЧ-И (У) | - | 1,2 | Ремонт (текущий), организационные мероприятия |
|-------------------------------------|----------|---|-----|---|

* указывается: **ДП-В** - доступно полностью всем; **ДП-И** (К, О, С, Г, У) – доступно полностью избирательно (указать категории инвалидов); **ДЧ-В** - доступно частично всем; **ДЧ-И** (К, О, С, Г, У) – доступно частично избирательно (указать категории инвалидов); **ДУ** - доступно условно, **ВНД** - недоступно

**указывается один из вариантов: не нуждается; ремонт (текущий, капитальный); индивидуальное решение с ТСП; технические решения невозможны – организация альтернативной формы обслуживания

Комментарий к заключению: Состояние доступности зоны оценено как доступно частично избирательно для лиц с нарушениями интеллекта - ДЧ-И (У)

к Акту обследования ОСИ к паспорту доступности ОСИ от « 18 » января 2021 г.

I Результаты обследования:**2. Входа (входов) в здание****Здание Аксурская СОШ, филиал МАОУ Дубровинской СОШ, Тюменская область,
Вагайский район, с. Аксурка, ул. Центральная, 7**

Наименование объекта, адрес

| № п/п | Наименование функционального-планировочного элемента | Наличие элемента | | | Выявленные нарушения и замечания | | Работы по адаптации объектов | |
|-------|--|------------------|------------|--------|--|-----------------------------------|---|--|
| | | есть/нет | № на плане | № фото | Содержание | Значимое для инвалида (категория) | Содержание | Виды работ |
| 2.1 | Лестница (наружная) | нет | - | - | - | - | - | - |
| 2.2 | Пандус перекатной | - | - | - | - | - | - | - |
| 2.3 | Входная площадка (перед дверью) | есть | - | 2 | Отсутствие наземных тактильно-контрастных указателей на покрытии входной площадки. Отсутствие пиктограммы «доступность для инвалидов». Отсутствие тактильной таблички рядом с беспроводной антивандальной кнопкой вызова персонала | У | Обустройство наземных тактильно-контрастных указателей, выполняющих функцию предупреждения (не менее чем за 0,8 м до изменения направления движения, входа). Установка информационной таблички, пиктограммы. | Ремонт (текущий), индивидуальное решение с ТСР, орг. |
| 2.4 | Дверь (входная) | есть | - | 4 | Отсутствие петель одностороннего действия с фиксаторами в положениях «Открыто» и «Закрыто». Ручки входных дверей не выделены контрастным цветом. | У | Установка петель одностороннего действия с фиксаторами в положениях «Открыто» и «Закрыто». Выделение дверных ручек контрастным цветом. | Ремонт (текущий), орг. |

| | | | | | | | | |
|-----|---|-----|---|---|---|---|--|--|
| 2.5 | Тамбур | нет | - | - | - | - | - | - |
| | ОБЩИЕ требования к зоне: как минимум один вход, приспособленный для МГН с поверхности земли | | | | Отсутствие наземных тактильно-контрастных указателей на покрытии входной площадки. Отсутствие пиктограммы «доступность для инвалидов». Отсутствие петель одностороннего действия с фиксаторами в положениях «Открыто» и «Закрыто». Ручки входных дверей не выделены контрастным цветом. | У | Обустройство наземных тактильно-контрастных указателей, выполняющих функцию предупреждения (не менее чем за 0,8 м до изменения направления движения, входа). Установка информационной таблички, пиктограммы. Установка петель одностороннего действия с фиксаторами в положениях «Открыто» и «Закрыто». Выделение дверных ручек контрастным цветом. | Ремонт (текущий), индивидуальное решение с ТСР, орг. |

II Заключение по зоне:

| Наименование структурно-функциональной зоны | Состояние доступности*(к пункту 3.4 Акта обследования ОСИ) | Приложение | | Рекомендации по адаптации (вид работы)**к пункту 4.1 Акта обследования ОСИ |
|---|--|------------|--------|---|
| | | № на плане | № фото | |
| Вход в здание | ДЧ-И (Г,У) | | 2,3 | Ремонт (текущий), индивидуальное решение с ТСР, организационные мероприятия |

* указывается: **ДП-В** - доступно полностью всем; **ДП-И** (К, О, С, Г, У) – доступно полностью избирательно (указать категории инвалидов); **ДЧ-В** - доступно частично всем; **ДЧ-И** (К, О, С, Г, У) – доступно частично избирательно (указать категории инвалидов); **ДУ** - доступно условно, **ВНД** - недоступно

**указывается один из вариантов: не нуждается; ремонт (текущий, капитальный); индивидуальное решение с ТСР; технические решения невозможны – организация альтернативной формы обслуживания

Комментарий к заключению: Состояние доступности зоны оценено как доступно частично избирательно для лиц с нарушениями интеллекта - ДЧ-И (У)

к Акту обследования ОСИ к паспорту доступности ОСИ от «18» января 2021 г.

I Результаты обследования:**3. Пути (путей) движения внутри здания (в т.ч. путей эвакуации)****Здание Аккурская СОШ, филиал МАОУ Дубровинской СОШ, Тюменская область,
Вагайский район, с. Аккурка, ул. Центральная, 9**

Наименование объекта, адрес

| № п/п | Наименование функционально-планировочного элемента | Наличие элемента | | | Выявленные нарушения и замечания | | Работы по адаптации объектов | |
|-------|---|------------------|------------|--------|--|----------------------------------|--|--|
| | | есть/нет | № на плане | № фото | Содержание | Значимо для инвалида (категория) | Содержание | Виды работ |
| 3.1 | Коридор (вестибюль, зона ожидания, галерея, балкон) | есть | | | Отсутствие информационных табличек, указателей движения не содержащих текстовой информации. Информирование помещений: рядом с дверью, со стороны дверной ручки. Отсутствие направляющих тактильно-контрастных дорожек. | У | Оборудование путей движения и холлов информационными указателями на контрастном фоне с размерами знаков, соответствующими расстоянию рассмотрения не более 2,5 м по путям движения инвалидов. Устройство тактильных дорожек не более 1 м от стены не менее 500 мм. | Ремонт (текущий), индивидуальное решение с ТСР, орг. |
| 3.2 | Лестница (внутри здания) | нет | - | - | - | - | - | |
| 3.3 | Пандус (внутри здания) | нет | - | - | - | - | - | - |
| 3.4 | Лифт пассажирский (или подъемник) | нет | - | - | - | | - | - |
| 3.5 | Дверь | есть | | 4 | Отсутствие на дверях петель одностороннего действия с фиксаторами в положениях | У | Установка дверей имеющих петли одностороннего действия с фиксаторами в | Ремонт (текущий), орг. |

| | | | | | | | | |
|-----|--|------|--|---|--|---|--|--|
| | | | | | «Открыто» и «Закрыто». Отсутствие выделенных контрастным цветом ручек пластиковых дверей. | | положениях «Открыто» и «Закрыто». Установка ручек, выделенных контрастным цветом на пластиковые двери. | |
| 3.6 | Пути эвакуации (в т.ч. зоны безопасности) | есть | | 3 | Отсутствие визуальной, тактильно-контрастной информации об эвакуационном выходе (перед дверным проёмом, перед поворотом коммуникационных путей). Отсутствие контрастного цвета обозначения дверных ручек. | У | Размещение визуальной информации (в виде контрастно окрашенной поверхности проёма, либо световых маячков). Монтаж тактильно-контрастной поверхности на расстоянии 0,6 м до объекта информации. Выделение дверных ручек контрастным цветом. | Ремонт (текущий), орг. |
| | <p>ОБЩИЕ требования к зоне: на расстоянии 0,6 м перед дверными проемами и входами на лестницы, а также перед поворотом коммуникационных путей должны иметь тактильные предупреждающие указатели и/или контрастно окрашенную поверхность в соответствии с ГОСТ Р 12.4.026. Рекомендуется предусматривать световые маячки. Зоны "возможной опасности" с учетом проекции движения дверного полотна должны быть обозначены контрастной цвету окружающего пространства краской для разметки. Ширина выходов из</p> | | | | <p>Отсутствие информационных табличек, указателей движения не содержащих текстовой информации. Информационные обозначения помещений: рядом с дверью, со стороны дверной ручки. Отсутствие направляющих тактильно-контрастных дорожек. Отсутствие на дверях петель одностороннего действия с фиксаторами в положениях «Открыто» и «Закрыто». Отсутствие выделенных контрастным цветом ручек пластиковых дверей.</p> | | <p>Оборудование путей движения и холлов информационными указателями на контрастном фоне с размерами знаков, соответствующими расстоянию рассмотрения не более 2,5 м по путям движения инвалидов. Устройство тактильных дорожек не более 1 м от стены не менее 500 мм. Установка дверей имеющих петли одностороннего действия с фиксаторами в положениях «Открыто» и «Закрыто». Установка ручек, выделенных контрастным цветом на</p> | Ремонт (текущий), индивидуальное решение с ТСР, орг. |

| | | | | | | | |
|--|--|--|--|--|--|---|--|
| помещений и коридоров на лестничную клетку должна быть не менее 0,9 м. | | | | Отсутствие визуальной, тактильно-контрастной информации об эвакуационном выходе (перед дверным проёмом, перед поворотом коммуникационных путей). Отсутствие контрастного цвета обозначения дверных ручек. | | пластиковые двери. Конструктивные особенности здания не предусматривают наличие подъемников. | |
|--|--|--|--|--|--|---|--|

II Заключение по зоне:

| Наименование структурно-функциональной зоны | Состояние доступности* (к пункту 3.4 Акта обследования ОСИ) | Приложение | | Рекомендации по адаптации (вид работы)**к пункту 4.1 Акта обследования ОСИ |
|---|---|------------|--------|---|
| | | № на плане | № фото | |
| Пути движения внутри здания (в т.ч. пути эвакуации) | ДЧ-И(У) | | 3,4 | Ремонт (текущий), индивидуальное решение с ТСП, организационные мероприятия |

* указывается: **ДП-В** - доступно полностью всем; **ДП-И** (К, О, С, Г, У) – доступно полностью избирательно (указать категории инвалидов); **ДЧ-В** - доступно частично всем; **ДЧ-И** (К, О, С, Г, У) – доступно частично избирательно (указать категории инвалидов); **ДУ** - доступно условно, **ВНД** - недоступно

**указывается один из вариантов: не нуждается; ремонт (текущий, капитальный); индивидуальное решение с ТСП; технические решения невозможны – организация альтернативной формы обслуживания

Комментарий к заключению: Состояние доступности зоны оценено как доступно частично избирательно для лиц с нарушениями интеллекта - ДЧ-И (У)

Акту обследования ОСИ к паспорту доступности ОСИ от «18» января 2021 г.

І Результаты обследования:

4. Зоны целевого назначения здания (целевого посещения объекта)

Вариант І – зона обслуживания инвалидов

Здание Аккурская СОШ, филиал МАОУ Дубровинской СОШ, Тюменская область,
Вагайский район, с. Аккурка, ул. Центральная, 9

Наименование объекта, адрес

| № п/п | Наименование функционально-планировочного элемента | Наличие элемента | | | Выявленные нарушения и замечания | | Работы по адаптации объектов | |
|-------|--|------------------|------------|--------|--|----------------------------------|------------------------------|------------------------------------|
| | | есть/нет | № на плане | № фото | Содержание | Значимо для инвалида (категория) | Содержание | Виды работ |
| 4.1 | Кабинетная форма обслуживания | - | | | Отсутствие дополнительного освещения по периметру рабочего места для инвалида по зрению. Отсутствие увеличительного оборудования для слабовидящих. | У | | |
| 4.2 | Зальная форма обслуживания: актовый зал, столовая | да | - | 5 | - | - | - | - |
| 4.3 | Прилавочная форма обслуживания | нет | - | - | - | - | - | - |
| 4.4 | Форма обслуживания с перемещением по маршруту | нет | - | - | - | - | - | - |
| 4.5 | Кабина индивидуального обслуживания | нет | - | - | - | - | - | - |
| | ОБЩИЕ требования к зоне: визуальная информация должна располагаться на контрастном фоне с размерами, соответствующими | | | | Отсутствие звукоусиливающей аппаратуры в актовом зале. Отсутствие световой | У | Установка оборудования | Индивидуальное решение с ТСП, орг. |

| | | | | | | | |
|---|--|--|--|---|--|--|--|
| расстоянию рассмотрения, быть увязана с художественным решением интерьера. Допускается применять в залах индукционный контур или другие индивидуальные беспроводные устройства. | | | | сигнализации об эвакуации в случае чрезвычайных ситуаций. | | | |
|---|--|--|--|---|--|--|--|

II Заключение по зоне:

| Наименование структурно-функциональной зоны | Состояние доступности* (к пункту 3.4 Акта обследования ОСИ) | Приложение | | Рекомендации по адаптации (вид работы)** к пункту 4.1 Акта обследования ОСИ |
|---|--|------------|--------|--|
| | | № на плане | № фото | |
| Зона обслуживания инвалидов | ДЧ-И(У) | | 5 | Ремонт (текущий), индивидуальное решение с ТСП, организационные мероприятия |

* указывается: **ДП-В** - доступно полностью всем; **ДП-И** (К, О, С, Г, У) – доступно полностью избирательно (указать категории инвалидов); **ДЧ-В** - доступно частично всем; **ДЧ-И** (К, О, С, Г, У) – доступно частично избирательно (указать категории инвалидов); **ДУ** - доступно условно, **ВНД** - недоступно

**указывается один из вариантов: не нуждается; ремонт (текущий, капитальный); индивидуальное решение с ТСП; технические решения невозможны – организация альтернативной формы обслуживания

Комментарий к заключению: Состояние доступности зоны оценено как доступно частично избирательно для лиц с нарушениями интеллекта - ДЧ-И (У)

к Акту обследования ОСИ к паспорту доступности ОСИ от « 18 » января 2021 г.

I Результаты обследования:

5. Санитарно-гигиенических помещений

**Здание Аксурская СОШ, филиал МАОУ Дубровинской СОШ, Тюменская область,
Вагайский район, с. Аксурка, ул. Центральная, 7**

Наименование объекта, адрес

| № п/п | Наименование функционально-планировочного элемента | Наличие элемента | | | Выявленные нарушения и замечания | | Работы по адаптации объектов | |
|-------|--|------------------|------------|--------|---|----------------------------------|---|------------------------|
| | | есть/нет | № на плане | № фото | Содержание | Значимо для инвалида (категория) | Содержание | Виды работ |
| 5.1 | Туалетная комната | нет | - | - | - | - | - | - |
| 5.2 | Душевая/ ванная комната | нет | - | - | - | - | - | - |
| 5.3 | Бытовая комната (раздевалка) | есть | - | | Отсутствие напольных тактильных направляющих полос. | У | Монтаж напольных тактильно-контрастных указателей | Ремонт (текущий), орг. |
| | ОБЩИЕ требования к зоне | | | | Отсутствие бесконтактного дозатора с настенным креплением. Отсутствие установки для сушки рук. Отсутствие напольных тактильных направляющих полос в раздевалке. | У | Монтаж напольных тактильно-контрастных указателей Установка бесконтактного дозатора с настенным креплением. Установка сушилки для рук. Монтаж напольных тактильно-контрастных указателей в раздевалке. | Ремонт (текущий), орг. |

II Заключение по зоне:

| Наименование структурно-функциональной зоны | Состояние доступности* (к пункту 3.4 Акта обследования ОСИ) | Приложение | | Рекомендации по адаптации (вид работы)**к пункту 4.1 Акта обследования ОСИ |
|---|---|------------|--------|---|
| | | № на плане | № фото | |
| Санитарно-гигиенические помещения | ДЧ-И (У) | | - | Ремонт (текущий), индивидуальное решение с ТСП, организационные мероприятия |

* указывается: **ДП-В** - доступно полностью всем; **ДП-И** (К, О, С, Г, У) – доступно полностью избирательно (указать категории инвалидов); **ДЧ-В** - доступно частично всем; **ДЧ-И** (К, О, С, Г, У) – доступно частично избирательно (указать категории инвалидов); **ДУ** - доступно условно, **ВНД** - недоступно

**указывается один из вариантов: не нуждается; ремонт (текущий, капитальный); индивидуальное решение с ТСП; технические решения невозможны – организация альтернативной формы обслуживания

Комментарий к заключению: Состояние санитарно-гигиенических помещений для МГН на объекте оценено как доступно частично избирательно для лиц с нарушениями интеллекта - ДЧ-И (У)

обследования ОСИ к паспорту доступности ОСИ от « 18 » января 2021 г.

I Результаты обследования:

6. Системы информации на объекте

**Здание Аксурская средняя общеобразовательная школа, филиал МАОУ
Дубровинской СОШ, Тюменская область, Вагайский район, с. Аксурка, ул.
Центральная, 7**

Наименование объекта, адрес

| № п/п | Наименование функционально-планировочного элемента | Наличие элемента | | | Выявленные нарушения и замечания | | Работы по адаптации объектов | |
|-------|--|------------------|------------|--------|--|----------------------------------|--|---|
| | | есть/нет | № на плане | № фото | Содержание | Значимо для инвалида (категория) | Содержание | Виды работ |
| 6.1 | Визуальные средства | нет | | | Отсутствие напольных тактильных направляющих полос. | у | Монтаж напольных тактильно-контрастных указателей | Ремонт (текущий), орг. |
| 6.2 | Акустические средства | нет | - | - | Отсутствие звукоусиливающей аппаратуры. Отсутствие синхронной световой и звуковой сигнализации и в случае эвакуации для слабослышащих. | у | Установка звукоусиливающей индукционной системы. Установка системы оповещения о пожаре (световая, синхронно со звуковой сигнализацией) | Ремонт (текущий), индивидуальное решение с ТР |
| 6.3 | Тактильные средства | нет | - | - | Отсутствие наземных, настенных тактильно-контрастных указателей, табличек | у | Монтаж наземных, настенных тактильно-контрастных указателей, табличек | Ремонт (текущий), орг. |
| | ОБЩИЕ требования к зоне: системы средств информации и сигнализации об опасности | | | | Отсутствие визуальной информации расположенной на контрастном фоне с | у | Монтаж, установка по всему пути передвижения инвалида | Ремонт (текущий), индивидуальное решение с ТСР, |

| | | | | | | | |
|--|--|--|--|--|--|--|-----------------------------|
| должны быть комплексными для всех категорий инвалидов (визуальными, звуковыми и тактильными) и соответствовать ГОСТ, обеспечивать непрерывность информации, своевременное ориентирование и однозначное опознание объектов и мест посещения. Визуальная информация должна располагаться на контрастном фоне с размерами знаков соответствующим и расстоянию рассмотрения. | | | | размерами знаков, соответствующими расстоянию рассмотрения информации. Отсутствие акустических и тактильных средств информации об объекте и видах обслуживания на нем. | | | организационные мероприятия |
|--|--|--|--|--|--|--|-----------------------------|

II Заключение по зоне:

| Наименование структурно-функциональной зоны | Состояние доступности* (к пункту 3.4 Акта обследования ОСИ) | Приложение | | Рекомендации по адаптации (вид работы)** к пункту 4.1 Акта обследования ОСИ |
|---|--|------------|--------|--|
| | | № на плане | № фото | |
| Система информации на объекте | ДЧ-И (У) | | 6 | Ремонт (текущий), индивидуальное решение с ТСР, организационные мероприятия |

* указывается: **ДП-В** - доступно полностью всем; **ДП-И** (К, О, С, Г, У) – доступно полностью избирательно (указать категории инвалидов); **ДЧ-В** - доступно частично всем; **ДЧ-И** (К, О, С, Г, У) – доступно частично избирательно (указать категории инвалидов); **ДУ** - доступно условно, **ВНД** - недоступно

**указывается один из вариантов: не нуждается; ремонт (текущий, капитальный); индивидуальное решение с ТСР; технические решения невозможны – организация альтернативной формы обслуживания

Комментарий к заключению: Состояние информации для МГН на объекте оценено как доступно частично избирательно для лиц с нарушениями интеллекта - ДЧ-И (У)

Фото 1. Территория, прилегающая к зданию




Фото 2. Вход (входы) в здание



Фото 3. Пути эвакуации




Фото 4. Входная дверь



Фото 5. Зальная форма обслуживания. Столовая



Фото 6. Система информации на объекте

